

MIEJSCOWY PLAN ZAGOSPODAROWANIA PRZESTRZENNEGO NA OBSZARACH POŁOŻONYCH W OBRĘBACH GEODEZYJNYCH: CHORZEW, DĄBROWA, GLINA MAŁA, KIEŁCZYGLÓW KIEŁCZYGLÓW OKUPNIKI, PIERZINY, OBRÓW, OSINA DUŻA I MAŁA, SKOCZYŁASY, STUDZIENICA, W GMINIE KIEŁCZYGLÓW

ZAŁĄCZNIK NR 1 DO UCHWAŁY NR
RADY GMINY KIEŁCZYGLÓW z dnia 2025 r.

ARKUSZ NR 6 OBRÓW

SKALA 1: 1000



OPRACOWANIE NA MAPIE ZASADNICZEJ
W POSTACI WEKTOROWEJ
NA PODSTAWIE LICENCJI GN.6621.878.2025_1009_P
z dnia 07 marca 2025 r.
WYDANEJ PRZEZ
STAROSTWO POWIATOWE W PAJĘCZNIE

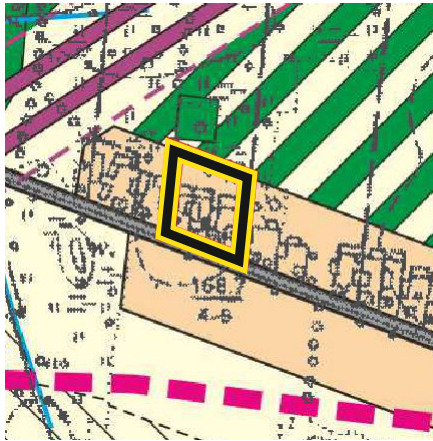
USTALENIA PLANU

- GRANICA OBSZARU OBJĘTEGO PLANEM MIEJSCOWYM
- LINIA ROZGRANICZAJĄCA TERENY O RÓŻNYM PRZEZNACZENIU LUB RÓŻNYCH ZASADACH ZAGOSPODAROWANIA
- RZM** TEREN ZABUDOWY ZAGRODOWEJ
- ▲▲ NIEPRZEKRACZALNA LINIA ZABUDOWY

OZNACZENIA INFORMACYJNE

- 6 m LINIA WYMIAROWA

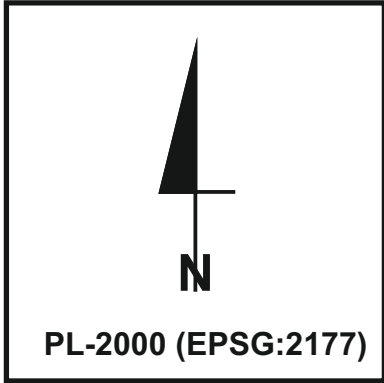
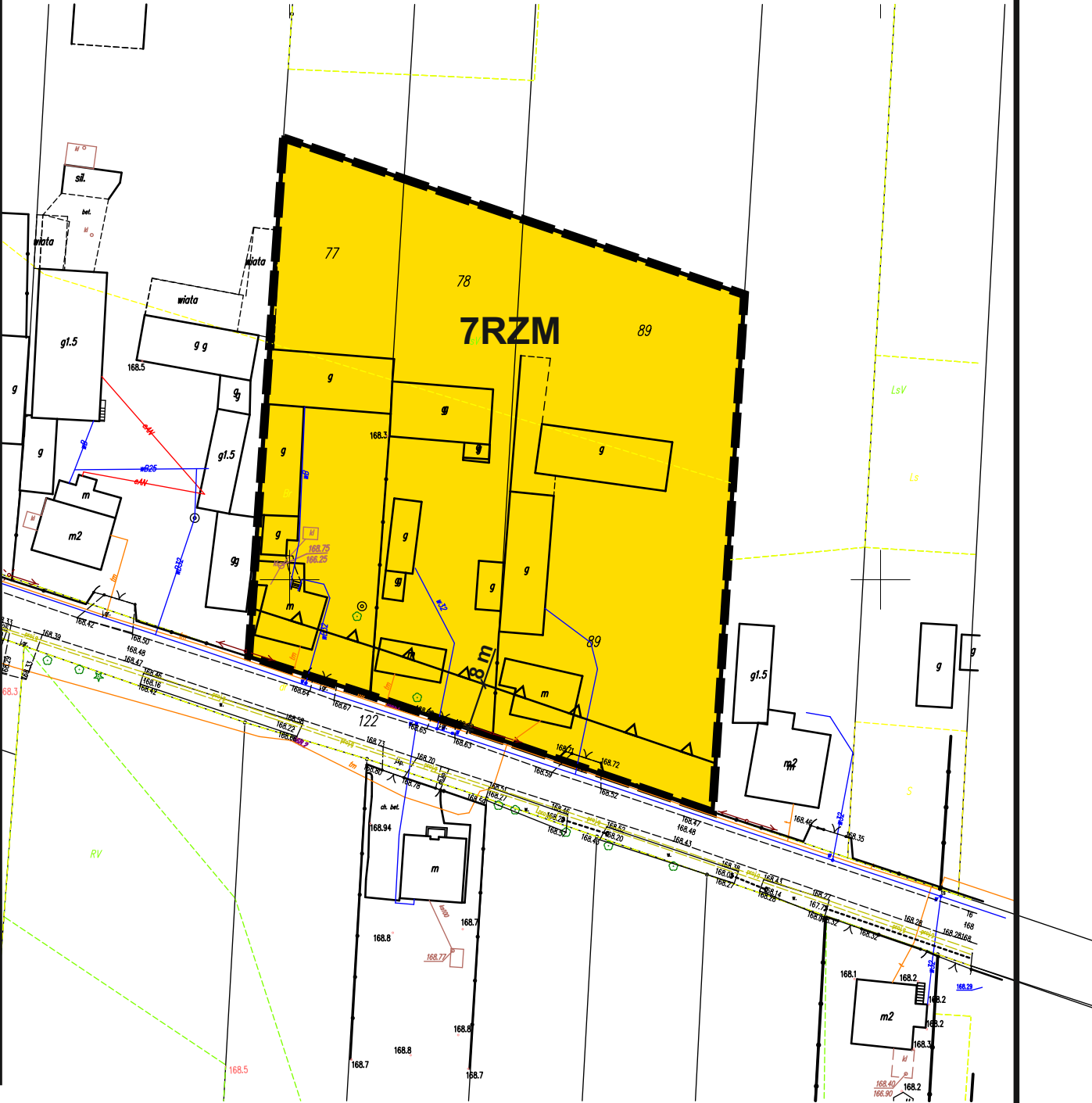
WYRYS ZE STUDIUM UWARUNKOWAŃ I KIERUNKÓW ZAGOSPODAROWANIA PRZESTRZENNEGO GMINY KIEŁCZYGLÓW



- GRANICA OBSZARU OBJĘTEGO PLANEM
- 1902E DROGI POWIATOWE
- LINIA ELEKTROENERGETYCZNA 400 kV WRAZ ZE STREFĄ OCHRONNĄ
- IZOLINIA PRĘDKOŚCI DRGAŃ POWIERZCHNI

POLITYKA FUNKCJONALNO-PRZESTRZENNA

Oznaczenie obszaru	Funkcja podstawowa	Funkcja towarzysząca lub uzupełniająca
	1.Tereny zabudowy zagrodowej 2.Tereny zabudowy mieszkaniowej jednorodzinnej	1.Tereny zabudowy usługowej
	1.Tereny rolne	
	1.Tereny leśne	
	1.Tereny przeznaczone do zalesienia	
	1.Tereny wód powierzchniowych	



OBSZAR WSKAZANY NA NINIEJSZYM ARKUSZU ZNAJDUJE SIĘ W CAŁOŚCI W GRANICACH TERENU GÓRNICZEGO POLE SZCZERCÓW