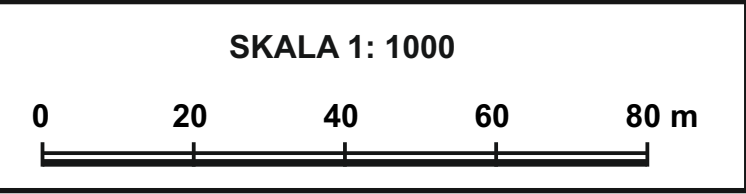


MIEJSCOWY PLAN ZAGOSPODAROWANIA PRZESTRZENNEGO NA OBSZARACH POŁOŻONYCH W OBRĘBACH GEODEZYJNYCH: CHORZEW, DĄBROWA, GLINA MAŁA, KIEŁCZYGLÓW KIEŁCZYGLÓW OKUPNIKI, PIERZINY, OBRÓW, OSINA DUŻA I MAŁA, SKOCZYŁASY, STUDZIENICA, W GMINIE KIEŁCZYGLÓW

ZAŁĄCZNIK NR 1 DO UCHWAŁY NR
RADY GMINY KIEŁCZYGLÓW z dnia 2025 r.

ARKUSZ NR 7 OBRÓW



OPRACOWANIE NA MAPIE ZASADNICZEJ
W POSTACI WEKTOROWEJ
NA PODSTAWIE LICENCJI GN.6621.878.2025_1009_P
z dnia 07 marca 2025 r.
WYDANEJ PRZEZ
STAROSTWO POWIATOWE W PAJĘCZNIE

USTALENIA PLANU

GRANICA OBSZARU OBJĘTEGO PLANEM MIEJSCOWYM

LINIA ROZGRANICZAJĄCA TERENY O RÓŻNYM PRZEZNACZENIU LUB RÓŻNYCH ZASADACH ZAGOSPODAROWANIA

TEREN ZABUDOWY ZAGRODOWEJ

TEREN USŁUG SPORTU I REKREACJI LUB USŁUG KULTURY I ROZRYWKI LUB USŁUG BEZPIECZEŃSTWA I PORZĄDKU PUBLICZNEGO

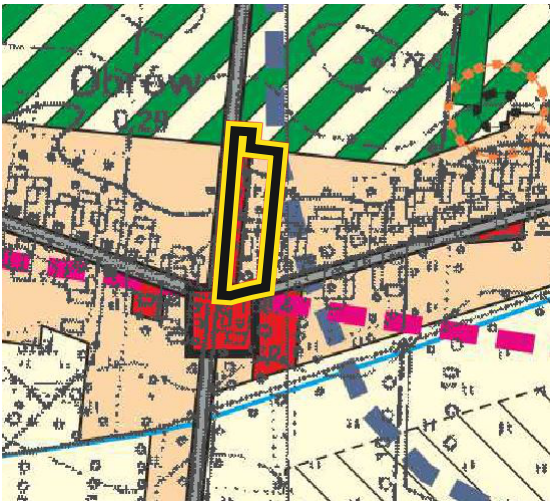
TEREN DROGI DOJAZDOWEJ

NIEPRZEKRACZALNA LINIA ZABUDOWY

OZNACZENIA INFORMACYJNE

LINIA WYMIAROWA

WYRYS ZE STUDIUM UWARUNKOWAŃ I KIERUNKÓW ZAGOSPODAROWANIA PRZESTRZENNEGO GMINY KIEŁCZYGLÓW



GRANICA OBSZARU OBJĘTEGO PLANEM

DROGI POWIATOWE

DROGI GMINNE

IZOLINIA PRĘDKOŚCI DRGAŃ POWIERZCHNI

IZOLINIA OSIADAŃ (m)

OBSZAR ROZMIESZCZENIA URZĄDZEŃ WYTWARZAJĄCYCH ENERGIĘ Z ODNAWIALNYCH ŹRÓDEŁ ENERGII O MOCY ZAINSTALOWANEJ WIĘKSZEJ NIŻ 500 kW WRAZ ZE STREFĄ OCHRONNĄ ZWIĄZANĄ Z OGRANICZENIAMI W ZABUDOWIE ORAZ ZAGOSPODAROWANIU I UŻYTKOWANIU TERENU - FARMY FOTOWOLTAICZNE

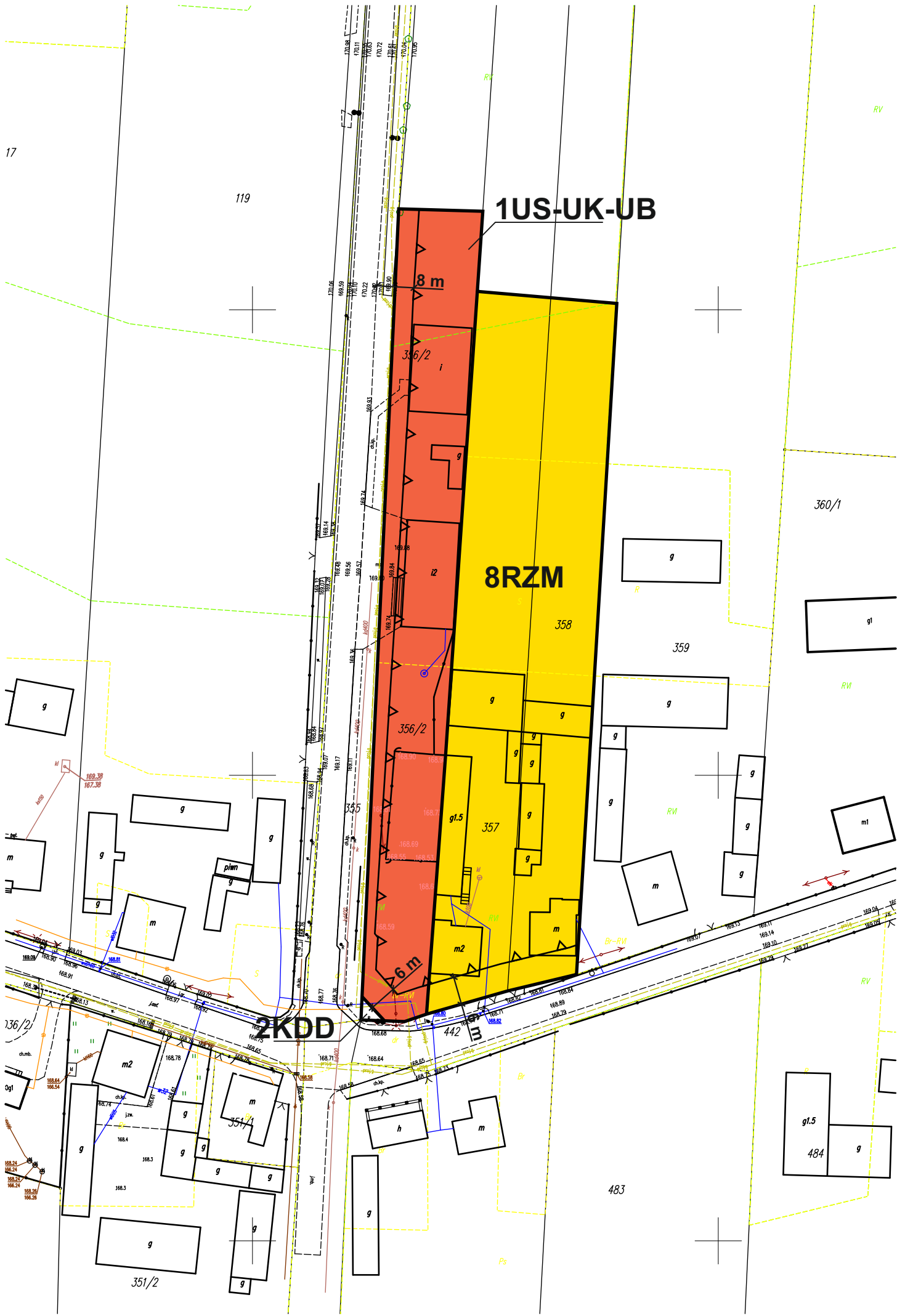
OBIEKTY ARCHITEKTONICZNE UJĘTE W GMINNEJ EWIDENCJI ZABYTKÓW

STANOWISKA ARCHEOLOGICZNE

GRANICA STREFY OCHRONY KONSERWATORSKIEJ OBSERWACJI ARCHEOLOGICZNEJ

POLITYKA FUNKCJONALNO-PRZESTRZENNA

Oznaczenie obszaru	Funkcja podstawowa	Funkcja towarzysząca lub uzupełniająca
	1.Tereny zabudowy zagrodowej 2.Tereny zabudowy mieszkaniowej jednorodzinnej	1.Tereny zabudowy usługowej
	1.Tereny zabudowy usługowej	1.Tereny zieleni urządzonej
	1.Tereny rolne	
	1.Tereny leśne	
	1.Tereny przeznaczone do zalesienia	
	1.Tereny wód powierzchniowych	



N

PL-2000 (EPSG:2177)

OBSZAR WSKAZANY NA NINIEJSZYM ARKUSZU ZNAJDUJE SIĘ W CAŁOŚCI W GRANICACH TERENU GÓRNICZEGO POLE SZCZERCÓW