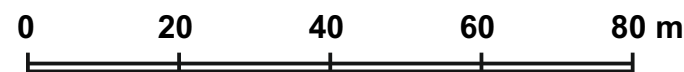


MIEJSCOWY PLAN ZAGOSPODAROWANIA PRZESTRZENNEGO NA OBSZARACH POŁOŻONYCH W OBRĘBACH GEODEZYJNYCH: CHORZEW, DĄBROWA, GLINA MAŁA, KIEŁCZYGLÓW KIEŁCZYGLÓW OKUPNIKI, PIERZINY, OBRÓW, OSINA DUŻA I MAŁA, SKOCZYŁASY, STUDZIENICA, W GMINIE KIEŁCZYGLÓW

ZAŁĄCZNIK NR 1 DO UCHWAŁY NR
RADY GMINY KIEŁCZYGLÓW z dnia 2025 r.

ARKUSZ NR 12 KIEŁCZYGLÓW

SKALA 1: 1000



OPRACOWANIE NA MAPIE ZASADNICZEJ
W POSTACI WEKTOROWEJ
NA PODSTAWIE LICENCJI GN.6621.878.2025_1009_P
z dnia 07 marca 2025 r.
WYDANEJ PRZEZ
STAROSTWO POWIATOWE W PAJĘCZNIE

USTALENIA PLANU

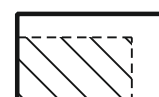
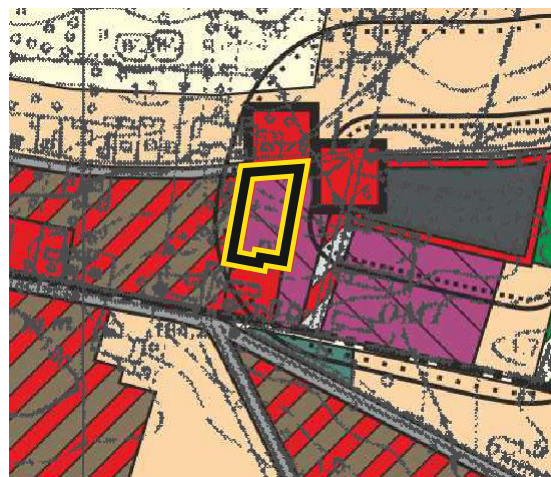
- GRANICA OBSZARU OBJĘTEGO PLANEM MIEJSCOWYM
- LINIA ROZGRANICZAJĄCA TERENY O RÓŻNYM PRZEZNACZENIU LUB RÓŻNYCH ZASADACH ZAGOSPODAROWANIA
- U-P** TEREN USŁUG LUB PRODUKCJI
- NIEPRZEKRACZALNA LINIA ZABUDOWY

OZNACZENIA INFORMACYJNE

- 6 m LINIA WYMIAROWA

PL-2000 (EPSG:2177)

WYRYS ZE STUDIUM UWARUNKOWAŃ I KIERUNKÓW ZAGOSPODAROWANIA PRZESTRZENNEGO GMINY KIEŁCZYGLÓW

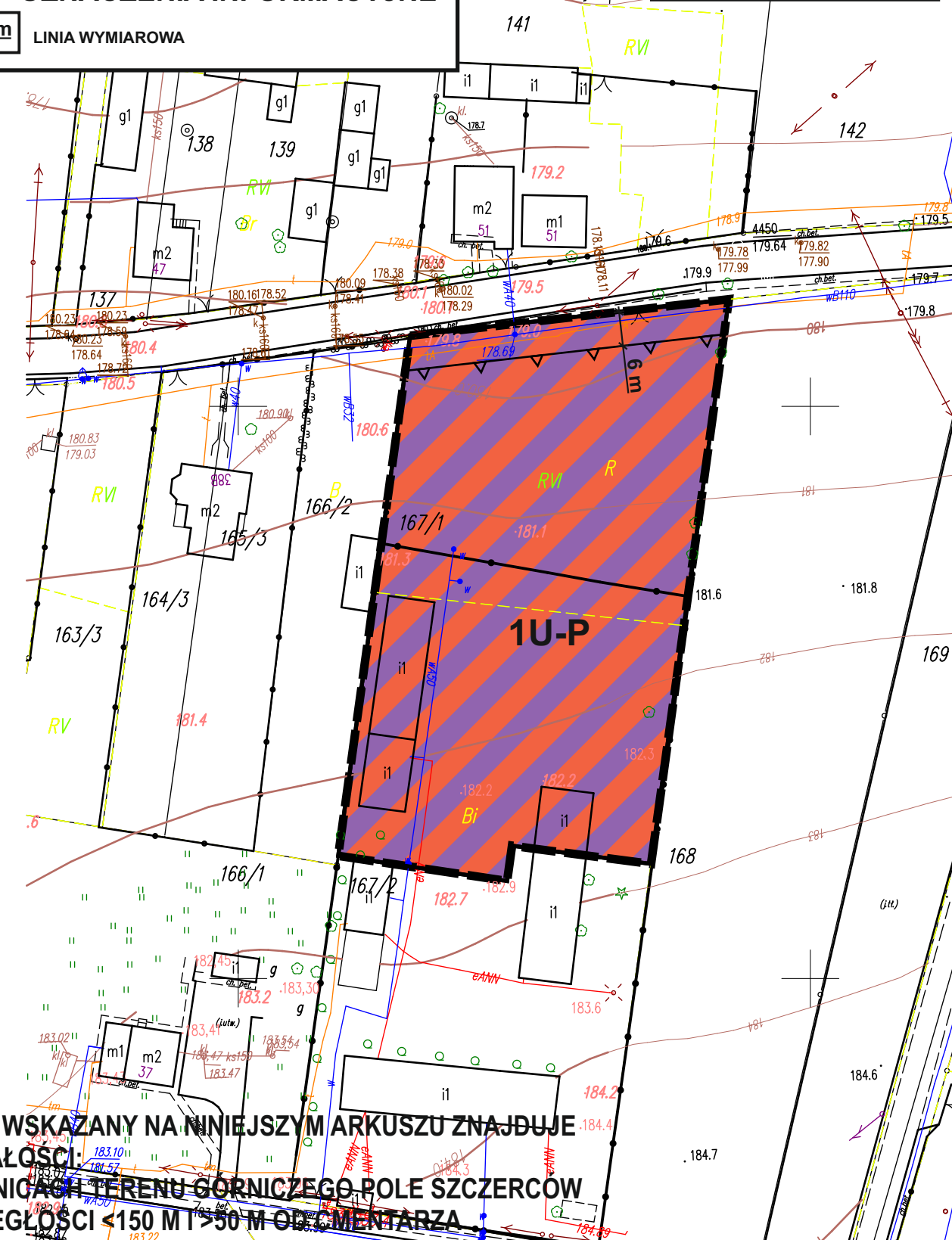


OBSZAR ROZMIESZCZENIA URZĄDZEŃ WYTWARZAJĄCYCH ENERGIĘ Z ODNAWIALNYCH ŹRÓDEŁ ENERGII O MOCY ZAINSTALOWANEJ WIĘKSZEJ NIŻ 500 kW WRAZ ZE STREFĄ OCHRONNĄ ZWIĄZANĄ Z OGRANICZENIAMI W ZABUDOWIE ORAZ ZAGOSPODAROWANIU I UŻYTKOWANIU TERENU - FARMY FOTOWOLTAICZNE

POLITYKA FUNKCJONALNO-PRZESTRZENNA

Oznaczenie obszaru	Funkcja podstawowa	Funkcja towarzysząca lub uzupełniająca
	1. Tereny zabudowy zagrodowej 2. Tereny zabudowy mieszkaniowej jednorodzinnej	1. Tereny zabudowy usługowej
	1. Tereny zabudowy mieszkaniowo-usługowej	
	1. Tereny zabudowy usługowej	1. Tereny zieleni urządzonej
	1. Tereny obsługi komunikacji	1. Tereny zabudowy usługowej
	1. Tereny zabudowy produkcyjno-usługowej	1. Tereny zabudowy usługowej
	1. Tereny leśne	
	1. Tereny przeznaczone do zalesienia	
	1. Tereny zieleni urządzonej	1. Tereny zabudowy usługowej
	1. Tereny cmentarzy	
	1. Tereny rolne	

	GRANICA OBSZARU OBJĘTEGO PLANEM
	GRANICA OBRĘBÓW GEODEZYJNYCH
	GRANICA OBSZARÓW PRZESTRZENI PUBLICZNEJ
	DROGI POWIATOWE
	DROGI GMINNE
	GRANICA OBSZARÓW UJĘTYCH W GMINNEJ EWIDENCJI ZABYTKÓW
	OBIEKTY ARCHITEKTONICZNE UJĘTE W GMINNEJ EWIDENCJI ZABYTKÓW
	GRANICA STREFY SANITARNEJ OD CMENTARZA 50M
	GRANICA STREFY SANITARNEJ OD CMENTARZA 150M



OBSZAR WSKAZANY NA NINIEJSZYM ARKUSZU ZNAJDUJE SIĘ W CAŁOŚCI:
- W GRANICACH TERENU GÓRNICZEGO POLE SZCZERCÓW
- W ODLEGŁOŚCI <150 M I >50 M OD CMENTARZA