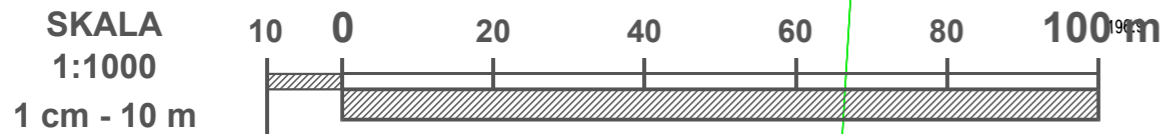


**MIEJSCOWY PLAN ZAGOSPODAROWANIA PRZESTRZENNEGO
DLA DZIAŁEK NR EWID. 259/3, 259/4, 259/6, 261/2, 263/1, 263/3 POŁOŻONYCH
W OBRĘBIE GEODEZYJNYM CHORZEW**

**ZAŁĄCZNIK NR 1 DO UCHWAŁY NR
RADY GMINY KIELCZYGLÓW z dnia**



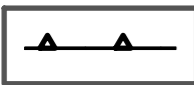
USTALENIA PLANU



GRANICA OBSZARU OBJĘTEGO PLANEM MIEJSCOWYM



**LINIA ROZGRANICZAJĄCA TERENY O RÓŻNYM
PRZEZNACZENIU LUB RÓŻNYCH
ZASADACH ZAGOSPODAROWANIA**




NIEPRZEKRACZALNA LINIA ZABUDOWY



GRANICA STREFY OCHRONY ARCHEOLOGICZNEJ



**PRZEZNACZENIE TERENÓW
TEREN USŁUG LUB PRODUKCJI**



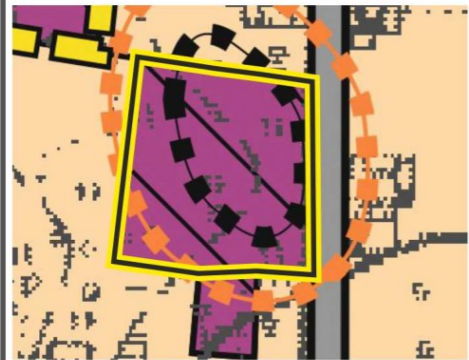
OZNACZENIA INFORMACYJNE

LINIE WYMIAROWE [m]



GRANICA STANOWISKA ARCHEOLOGICZNEGO

**WYRYS ZE STUDIUM UWARUNKOWAŃ
I KIERUNKÓW ZAGOSPODAROWANIA
PRZESTRZENNEGO GMINY KIELCZYGLÓW**



GRANICA OBSZARU
OBJĘTEGO PLANEM

POLITYKA FUNKCJONALNO-PRZESTRZENNA

Oznaczenie obszaru	Funkcja podstawowa	Funkcja towarzysząca lub uzupełniająca
	1. Tereny zabudowy zagrodowej 2. Tereny zabudowy mieszkaniowej jednorodzinnej	1. Tereny zabudowy usługowej
	1. Tereny zabudowy produkcyjno-usługowej	1. Tereny zabudowy usługowej
	STANOWISKA ARCHEOLOGICZNE	
	GRANICA STREFY OCHRONY KONSERWATORSKIEJ OBSERWACJI ARCHEOLOGICZNEJ	
	OBSZAR ROZMIESZCZENIA URZĄDZEŃ WYTWARZAJĄCYCH ENERGIĘ Z ODNAWIALNYCH ŹRÓDEŁ ENERGII O MOCY ZAINSTALOWANEJ WIĘKSZEJ NIŻ 500 kW WRAZ ZE STREFĄ OCHRONNĄ ZWIĄZANĄ Z OGRANICZENIAMI W ZABUDOWIE ORAZ ZAGOSPODAROWANIU I UŻYTKOWANIU TERENU - FARMY FOTOWOLTAICZNE	
	GRANICA OBSZARÓW WYMAGAJĄCYCH ZMIANY PRZEZNACZENIA GRUNTÓW ROLNYCH I LEŚNYCH NA CELE NIEROLNICZE I NIELEŚNE	
	DROGI POWIATOWE	

**OPRACOWANIE NA MAPIE ZASADNICZEJ W POSTACI WEKTOROWEJ
NA PODSTAWIE LICENCJI NR GN.6621.1062.2024_1009_P
z dnia 19 marca 2024 r.
WYDANEJ PRZEZ STAROSTWO POWIATOWE W PAJĘCZNI**