


**MIEJSCOWY PLAN ZAGOSPODAROWANIA PRZESTRZENNEGO DLA DZIAŁEK  
NR EWID. 267/14 I 267/16 POŁOŻONYCH W OBRĘBIE GEODEZYJNYM CHORZEW**

**ZAŁĄCZNIK NR 1 DO UCHWAŁY NR  
RADY GMINY KIEŁCZYGLÓW z dnia**

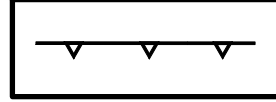
**USTALENIA PLANU**



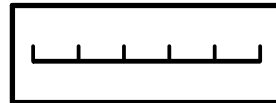
**GRANICA OBSZARU OBJĘTEGO PLANEM**



**LINIA ROZGRANICZAJĄCA TERENY O RÓŻNYM  
PRZEZNACZENIU LUB RÓŻNYCH  
ZASADACH ZAGOSPODAROWANIA**



**NIEPRZEKRACZALNA LINIA ZABUDOWY**



**GRANICE TERENÓW POD BUDOWĘ URZĄDZEŃ  
WYTWARZAJĄCYCH ENERGIĘ Z ODNAWIALNYCH  
ŹRÓDEŁ ENERGII O MOCY ZAINSTALOWANEJ  
WIĘKSZEJ NIŻ 500 kW ORAZ GRANICE ICH STREF  
OCHRONNYCH ZWIĄZANYCH Z OGRANICZENIAMI  
W ZABUDOWIE, ZAGOSPODAROWANIU I UŻYTKOWANIU  
TERENU ORAZ WYSTĘPOWANIEM ZNAČĄCEGO  
ODDZIAŁYWANIA NA ŚRODOWISKO**

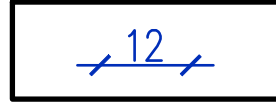


**TEREN USŁUG LUB PRODUKCJI LUB OCZYSZCZALNI  
ŚCIEKÓW**



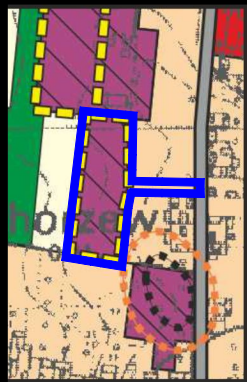
**TEREN KOMUNIKACJI DROGOWEJ WEWNĘTRZNEJ**

**OZNACZENIA INFORMACYJNE**



**LINIE WYMIAROWE [m]**

**WYRYS ZE STUDIUM UWARUNKOWAŃ I KIERUNKÓW ZAGOSPODAROWANIA PRZESTRZENNEGO GMINY KIEŁCZYGLÓW**



STANOWISKA  
ARCHEOLOGICZNE



GRANICA OCHRONY  
KONSERWATORSKIEJ  
OBSERWACJI  
ARCHEOLOGICZNEJ



GRANICA OBSZARÓW  
WYMAGAJĄCYCH ZMIANY  
PRZEZNACZENIA  
GRUNTÓW ROLNYCH I LEŚNYCH  
NA CELE NIEROLNICZE I NIELEŚNE



1902E  
DROGI POWIATOWE



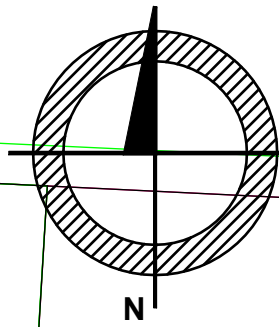
OBSZAR ROZMIESZCZENIA  
URZĄDZEŃ WYTWARZAJĄCYCH  
ENERGIĘ Z ODNAWIALNYCH  
ŹRÓDEŁ ENERGII O MOCY  
ZAINSTALOWANEJ WIĘKSZEJ  
NIŻ 500 kW WRAZ ZE STREFĄ  
OCHRONNĄ ZWIĄZANĄ  
Z OGRANICZENIAMI W ZABUDOWIE  
ORAZ ZAGOSPODAROWANIU  
I UŻYTKOWANIU TERENU  
- FARMY FOTOWOLTAICZNE

**POLITYKA FUNKCJONALNO-PRZESTRZENNA**

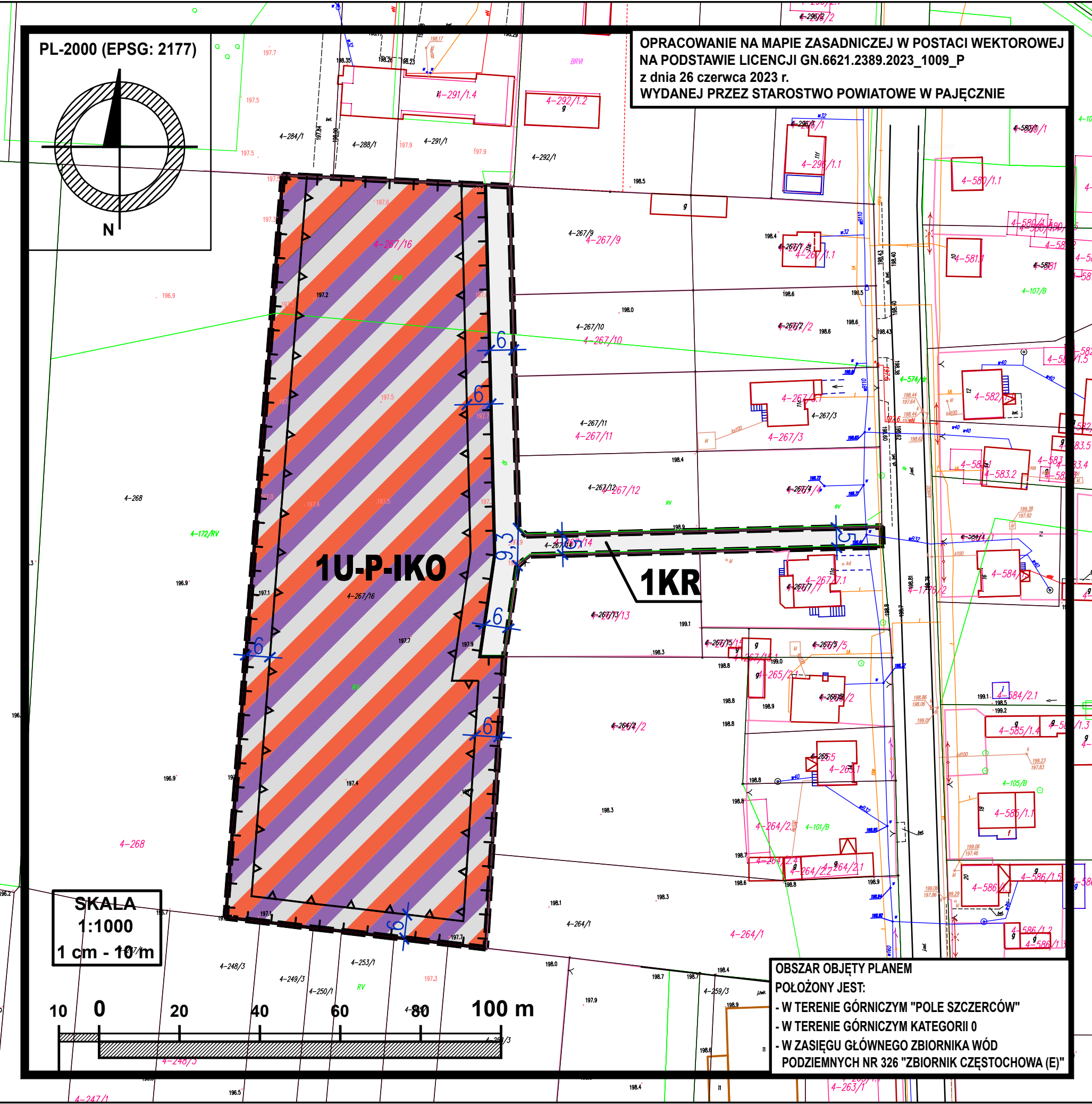
Oznaczenie obszaru	Funkcja podstawowa	Funkcja towarzysząca lub uzupełniająca
	1. Tereny zabudowy produkcyjno-usługowej	1. Tereny zabudowy usługowej
	1. Tereny zabudowy usługowej	1. Tereny zieleni urządzonej
	1. Tereny zabudowy zagrodowej 2. Tereny zabudowy mieszkaniowej jednorodzinnej	1. Tereny zabudowy usługowej
	1. Tereny rolne	
	1. Tereny leśne	

**GRANICA OBSZARU  
OBJĘTEGO PLANEM**

PL-2000 (EPSG: 2177)



**OPRACOWANIE NA MAPIE ZASADNICZEJ W POSTACI WEKTOROWEJ  
NA PODSTAWIE LICENCJI GN.6621.2389.2023\_1009\_P  
z dnia 26 czerwca 2023 r.  
WYDANEJ PRZEZ STAROSTWO POWIATOWE W PAJĘCZNI**



**1U-P-IKO**

**1KR**

**SKALA  
1:1000  
1 cm - 10<sup>3</sup>m**

10 0 20 40 60 80 100 m

**OBSZAR OBJĘTY PLANEM**

**POŁOŻONY JEST:**

- W TERENIE GÓRNICZYM "POLE SZCZERCÓW"
- W TERENIE GÓRNICZYM KATEGORII 0
- W ZASIĘGU GŁÓWNEGO ZBIORNIKA WÓD  
PODZIEMNYCH NR 326 "ZBIORNIK CZĘSTOCHOWA (E)"