



DZIENNIK URZĘDOWY

WOJEWÓDZTWA ŁÓDZKIEGO

Łódź, dnia 4 października 2023 r.

Poz. 8197

UCHWAŁA NR L/334/23 RADY GMINY KIELCZYGLÓW

z dnia 31 sierpnia 2023 r.

w sprawie uchwalenia miejscowego planu zagospodarowania przestrzennego dla obszaru położonego w obrębie geodezyjnym Brutus

Na podstawie art. 18 ust. 2 pkt 5 ustawy z dnia 8 marca 1990 r. o samorządzie gminnym (t.j. Dz. U. z 2023 r. poz. 40, 572, 1463) oraz art. 20 ust. 1 ustawy z dnia 27 marca 2003 r. o planowaniu i zagospodarowaniu przestrzennym (t.j. Dz. U. z 2023 r. poz. 977) w związku z uchwałą Nr XXXVIII/271/22 Rady Gminy Kielczyglów z dnia 28 września 2022 r. w sprawie przystąpienia do sporządzenia miejscowego planu zagospodarowania przestrzennego dla obszaru położonego w obrębie geodezyjnym Brutus, stwierdzając brak naruszenia ustaleń Studium uwarunkowań i kierunków zagospodarowania przestrzennego Gminy Kielczyglów, zatwierdzonym uchwałą Nr XXXVIII/269/22 Rady Gminy Kielczyglów z dnia 28 września 2022 r., uchwała się, co następuje:

Rozdział 1. Przepisy ogólne

§ 1. Uchwała się miejscowy plan zagospodarowania przestrzennego Gminy Kielczyglów dla obszaru położonego w obrębie geodezyjnym Brutus, zwany dalej planem.

§ 2. Granice obszaru objętego planem, zgodnie z załącznikiem graficznym do uchwały Nr XXVIII/271/22 Rady Gminy Kielczyglów z dnia 28 września 2022 r. w sprawie przystąpienia do sporządzenia miejscowego planu zagospodarowania przestrzennego dla obszaru położonego w obrębie geodezyjnym Brutus, przedstawiono na rysunku planu, o którym mowa w § 3 pkt 1 niniejszej uchwały.

§ 3. Załącznikami do uchwały są:

- 1) rysunek planu, sporządzony w skali 1:1000, stanowiący załącznik Nr 1;
- 2) rozstrzygnięcie dotyczące sposobu rozpatrywania uwag zgłoszonych do projektu planu, stanowiące załącznik Nr 2;
- 3) rozstrzygnięcie dotyczące sposobu realizacji, zapisanych w planie inwestycji z zakresu infrastruktury technicznej, które należą do zadań własnych gminy oraz zasad ich finansowania, zgodnie z przepisami ustawy o finansach publicznych, stanowiące załącznik Nr 3;
- 4) dane przestrzenne tworzone dla planu, stanowiące załącznik Nr 4.

§ 4. Ilekroć w niniejszej uchwale jest mowa o:

- 1) planie – należy przez to rozumieć miejscowy plan zagospodarowania przestrzennego będący przedmiotem niniejszej uchwały;
- 2) obszarze – należy przez to rozumieć obszar zawarty w granicach przedstawionych na rysunku planu;

- 3) rysunku planu – należy przez to rozumieć rysunek wykonany na mapie w skali 1:1000 wraz z wrysem ze Studium uwarunkowań i kierunków zagospodarowania przestrzennego gminy Kiełczygłów;
- 4) terenie – należy przez to rozumieć obszar wyodrębniony na rysunku planu liniami rozgraniczającymi oraz oznaczony symbolem cyfrowo-literowym;
- 5) elektrowni słonecznej – należy przez to rozumieć połączone wewnętrznymi liniami elektroenergetycznymi i współpracujące ze sobą ogniwa fotowoltaiczne stanowiące wraz z niezbędnymi urządzeniami infrastruktury technicznej oraz obiektami towarzyszącymi całościowy zespół techniczny służący produkcji energii elektrycznej wraz z otaczającą przestrzenią;
- 6) krajobrazie priorytetowym – należy przez to rozumieć definicję zawartą w przepisach odrębnych;
- 7) przepisach odrębnych – należy przez to rozumieć przepisy ustaw wraz z aktami wykonawczymi.
- 8) przeznaczeniu dopuszczalnym terenu – należy przez to rozumieć rodzaje przeznaczenia inne niż podstawowe, które uzupełniają lub wzbogacają podstawowe przeznaczenie;
- 9) przeznaczeniu podstawowym terenu – należy przez to rozumieć takie przeznaczenie, które przeważa na danym terenie (tj. stanowi powyżej 50 % działki budowlanej, do której inwestor posiada tytuł prawny, położonej w ramach terenu oznaczonego symbolem literowo-cyfrowym) wyznaczonym liniami rozgraniczającymi,
- 10) nadzorze archeologicznym – należy przez to rozumieć rodzaj badań archeologicznych polegających na obserwacji i analizie nawarstwień mających na celu odkrycie i rozpoznanie zabytku archeologicznego w wykopach budowlanych podczas realizacji robót ziemnych lub przy dokonywaniu zmiany charakteru dotychczasowej działalności wiążącej się z naruszeniem struktury gruntu.

§ 5. 1. Obowiązującymi ustaleniami na rysunku planu są:

- 1) granica obszaru objętego planem;
- 2) linia rozgraniczająca tereny o różnym przeznaczeniu lub różnych zasadach zagospodarowania;
- 3) oznaczenie przeznaczenia terenu;
- 4) granica strefy ochrony archeologicznej;
- 5) granica strefy ochronnej związanej z ograniczeniami w zabudowie, zagospodarowaniu i użytkowaniu terenu oraz występowaniem znaczącego oddziaływania na środowisko urządzeń wytwarzających energię z odnawialnych źródeł energii o mocy zainstalowanej większej niż 500 kW – elektrowni słonecznych.

2. Pozostałe oznaczenia na rysunku planu mają charakter informacyjny.

3. Położenie poszczególnych elementów przestrzeni wskazanych na rysunku planu, należy ustalać poprzez odczyt rysunku planu w oparciu o jego skalę, a w szczególności, w miejscach, które nie zostały zwymiarowane na rysunku planu, w szczególności położenie linii rozgraniczających tereny o różnym przeznaczeniu lub różnych zasadach zagospodarowania.

Rozdział 2. **Ustalenia ogólne**

§ 6. Zasady ochrony i kształtowania ładu przestrzennego:

- 1) nakaz kształtowania zabudowy zgodnie z warunkami zabudowy, w tym ze wskaźnikami i parametrami określonymi w ustaleniach szczegółowych dla terenu;
- 2) zasady zagospodarowania terenów w granicach obszaru objętego planem, poza obiektami wskazanymi w ustaleniach szczegółowych dla terenu, obejmują:
 - a) lokalizację obiektów budowlanych, instalacji i urządzeń zapewniających możliwość użytkowania terenu zgodnie z jego przeznaczeniem,
 - b) możliwość budowy urządzeń infrastruktury technicznej wg przepisów odrębnych.

- 3) w obszarze objętym planem wyznacza się teren działalności górniczej i jej obsługi związany z eksploatacją złoża węgla brunatnego „Bełchatów-Pole Szczerców”, który ze względu na jego specyfikę (położony na części zewnętrznego zwałowiska nadkładu odkrywki „Pole Szczerców”).

§ 7. Zasady ochrony środowiska, przyrody i krajobrazu:

- 1) w granicach obszaru objętego planem nie występują formy ochrony przyrody;
- 2) ze względu na położenie części obszaru objętego planem w zasięgu Głównego Zbiornika Wód Podziemnych nr 326 Częstochowa (E) obowiązuje utrzymanie wysokiego reżimu sanitarnego, realizowanego poprzez ograniczanie lokalizacji inwestycji mogących mieć negatywny wpływ na przedmiot ochrony, w szczególności ograniczenie zrzutu zanieczyszczeń (substancji biogenych, organicznych i toksycznych) do gruntu i wód powierzchniowych);
- 3) rozwiązanie kolizji z ciekami oraz urządzeniami melioracji wodnych powinno być zgodne z przepisami odrębnymi oraz zapewnić prawidłowy odpływ wód;
- 4) na obszarze objętym planem obowiązuje zakaz lokalizacji zakładów o zwiększonym lub dużym ryzyku występowania poważnej awarii przemysłowej, o której mowa w przepisach odrębnych;
- 5) zakaz składowania odpadów niebezpiecznych określonych w przepisach odrębnych dotyczących odpadów;
- 6) obowiązują przepisy odrębne dotyczące standardów jakości środowiska, w szczególności w zakresie hałasu, wibracji, emisji zanieczyszczeń oraz promieniowania elektromagnetycznego;
- 7) zakaz, o ile w ustaleniach szczegółowych nie ustalono inaczej, lokalizacji przedsięwzięć mogących zawsze znacząco oddziaływać na środowisko oraz przedsięwzięć mogących potencjalnie znacząco oddziaływać na środowisko określonych w przepisach odrębnych z zakresu ochrony środowiska; zakaz nie dotyczy działalności w zakresie wydobywania złóż, elektrowni słonecznej, zalesień oraz obiektów i urządzeń infrastruktury technicznej, w tym dróg, urządzeń umożliwiających pobór wód podziemnych;
- 8) zakaz lokalizacji urządzeń wytwarzających energię z odnawialnych źródeł energii wykorzystujących energię wiatru o mocy przekraczającej moc mikroinstalacji oraz lokalizacji innych urządzeń wytwarzających energię z odnawialnych źródeł energii o mocy przekraczającej 500 kW, z wyłączeniem lokalizacji elektrowni słonecznej;
- 9) zakaz lokalizacji obiektów budowlanych i wykonywania prac mogących pogorszyć stosunki wodne na gruntach sąsiednich;
- 10) tereny określone w planie nie są klasyfikowane akustycznie;
- 11) wszelkie działania w terenie nie mogą powodować przekroczenia dopuszczalnego poziomu hałasu w przyległych terenach chronionych akustycznie, określonego w przepisach odrębnych.

§ 8. Zasady ochrony dziedzictwa kulturowego i zabytków, w tym krajobrazów kulturowych, oraz dóbr kultury współczesnej:

- 1) w granicach obszaru objętego planem nie występują zabytki nieruchome wpisane do rejestru zabytków i ujęte w gminnej ewidencji zabytków;
- 2) w granicach obszaru objętego planem na rysunku planu znajduje się zabytek archeologiczny;
- 3) na obszarze lokalizacji zabytku archeologicznego realizację robót ziemnych lub dokonywania zmiany charakteru dotychczasowej działalności wiążącej się z naruszeniem struktury gruntu, należy przeprowadzić badania archeologiczne, zgodnie z przepisami odrębnymi dotyczącymi ochrony zabytków;
- 4) ustala się, że obszar wskazany na rysunku planu w części znajduje się w strefie ochrony archeologicznej;
- 5) w strefie, o której mowa w pkt 4 nakazuje się przeprowadzenie badań archeologicznych w formie nadzoru archeologicznego, przy realizacji robót ziemnych lub dokonaniu zmiany dotychczasowej działalności wiążącej się z naruszeniem struktury gruntu. Wydanie pozwolenia na nadzór archeologiczny regulują przepisy odrębne.

§ 9. Z uwagi na brak przestrzeni publicznych, nie ustala się potrzeb kształtowania przestrzeni publicznych.

§ 10. Szczególne warunki zagospodarowania terenów oraz ograniczenia w ich użytkowaniu, w tym zakaz zabudowy:

- 1) w przypadku lokalizacji nowych sieci i urządzeń infrastruktury technicznej obowiązują ograniczenia w użytkowaniu zgodnie z przepisami odrębnymi;
- 2) ustala się granicę strefy ochronnej związanej z ograniczeniami w zabudowie, zagospodarowaniu i użytkowaniu terenu oraz występowaniem znaczącego oddziaływania na środowisko urządzeń wytwarzających energię z odnawialnych źródeł energii o mocy zainstalowanej większej niż 500 kW – elektrowni słonecznych;
- 3) ustala się zakaz lokalizacji budynków;
- 4) cały obszar objęty planem wymaga rekultywacji w oparciu o określony kierunek rekultywacji, zgodnie z przepisami odrębnymi.

§ 11. Granice i sposoby zagospodarowania terenów lub obiektów podlegających ochronie, na podstawie odrębnych przepisów, terenów górniczych, a także obszarów szczególnego zagrożenia powodzią, obszarów osuwania się mas ziemnych, krajobrazów priorytetowych określonych w audycie krajobrazowym oraz w planach zagospodarowania przestrzennego województwa:

- 1) obszar objęty planem znajduje się w obszarze górniczym "Pole Szczerców I";
- 2) obszar objęty planem znajduje się w terenach górniczych „Pole Szczerców” i „Pole Bełchatów” (wschodnia część), którego granice wskazano na rysunku planu;
- 3) obszar objęty planem znajduje się w terenie górniczym kategorii 0;
- 4) przy projektowaniu i realizacji obiektów budowlanych, należy uwzględnić ograniczenia wynikające z lokalizacji w terenach górniczych, a zwłaszcza z:
 - a) kategorii terenu górniczego,
 - b) prognozowanych drgań powierzchni gruntów (w dniu dzisiejszym prognozuje się drgania powierzchni o prędkości do 10 mm/s wg skali GSIS-2017, a w części południowej (tj. około 10 % tego obszaru) o prędkości do 25 mm/s (II stopień intensywności sejsmicznej wg skali GSIS-2017);
 - c) odwodnienia złoża „Bełchatów” (obszar objęty planem znajduje się w zasięgu leja depresji wg stanu na 09.2022 r.),
- 5) w granicach obszaru górniczego, o których mowa w pkt 1 obowiązuje zagospodarowanie zgodnie z przepisami odrębnymi;
- 6) w celu ograniczenia wpływu zewnętrznego zwałowiska nadkładu na stan zanieczyszczeniem powietrza atmosferycznego przed zapyleniem należy:
 - a) minimalizować pylenie przez sukcesywne wprowadzenie obudowy biologicznej,
 - b) ograniczać erozję poprzez ujęcie i odprowadzenie wód opadowych;
- 7) w obszarze objętym planem brak obszarów szczególnego zagrożenia powodzią, wobec czego plan nie nakłada wymagań w tym zakresie;
- 8) na obszarze objętym planem nie występują zjawiska związane z osuwaniem się mas ziemnych, wobec czego plan nie nakłada wymagań w tym zakresie;
- 9) na obszarze objętym planem brak krajobrazów priorytetowych określonych w audycie krajobrazowym (brak audytu krajobrazowego) oraz w planie zagospodarowania przestrzennego województwa.

§ 12. Szczegółowe zasady i warunki scalania i podziału nieruchomości objętych planem miejscowym:

- 1) w granicach obszaru objętego planem nie wyznacza się obszarów określonych w przepisach odrębnych wymagających obowiązkowego przeprowadzenia scaleń i podziałów nieruchomości;
- 2) dopuszcza się przeprowadzenie scalenia i podziału nieruchomości na zasadach określonych w przepisach odrębnych z uwzględnieniem następujących wskaźników:
 - a) minimalna powierzchnia działki: 2 000 m²,

- b) minimalna szerokość frontu działki: 25 m,
- c) kąt położenia granic działek w stosunku do pasa drogowego: 60 – 90,
- d) określona minimalna powierzchnia działki, minimalna szerokość frontu działki nie dotyczy wydzielania działek pod budowę urządzeń infrastruktury technicznej oraz ciągów komunikacyjnych.

§ 13. Sposób i termin tymczasowego zagospodarowania, urządzania i użytkowania terenów: w granicach obszaru objętego planem nie występują tereny, dla których wymagane jest ustalenie sposobu i terminu tymczasowego zagospodarowania, urządzania i użytkowania, poza dopuszczeniem lokalizacji tymczasowych obiektów budowlanych służących do obsługi kopaliny ze złoża, na czas określony w przepisach odrębnych.

§ 14. Dla obszaru objętego planem, ustala się stawkę procentową, na podstawie której określa się opłatę z tytułu wzrostu wartości nieruchomości w wysokości 30%.

§ 15. Zasady modernizacji, rozbudowy i budowy systemów infrastruktury technicznej:

- 1) ustala się możliwość budowy, rozbudowy, przebudowy modernizacji oraz likwidacji, zgodnie z przepisami odrębnymi:
 - a) podziemnych sieci elektroenergetycznych,
 - b) naziemnych sieci elektroenergetycznych, z wyłączeniem budowy nowych odcinków linii elektroenergetycznych 15 kV,
 - c) sieci gazowych,
 - d) sieci wodociągowych,
 - e) sieci kanalizacyjnych,
 - f) inwestycji z zakresu łączności publicznej;
- 2) powiązanie sieci infrastruktury technicznej z układem zewnętrznym oraz zapewnienie dostępu do sieci, zgodnie z przepisami odrębnymi;
- 3) wyposażenie w infrastrukturę techniczną:
 - a) zaopatrzenie w wodę:
 - z sieci wodociągowej,
 - z beczkowozów,
 - z ujęć wód podziemnych,
 - obowiązek uwzględnienia wymagań ochrony przeciwpożarowej wynikających z przepisów odrębnych,
 - b) odprowadzanie ścieków:
 - do sieci kanalizacji sanitarnej,
 - w ramach indywidualnych systemów oczyszczania ścieków, zgodnie z przepisami odrębnymi,
 - z użyciem zbiorników bezodpływowych nieczystości ciekłych, zgodnie z przepisami odrębnymi,
 - c) odprowadzanie wód opadowych i roztopowych, zgodnie z przepisami odrębnymi,
 - d) zaopatrzenie w energię elektryczną:
 - z sieci elektroenergetycznej,
 - z odnawialnych źródeł energii z zastrzeżeniem §7 pkt 8,
 - e) gospodarka odpadami zgodnie z przepisami odrębnymi,
 - d) wyposażenie obszaru w pozostałe media infrastruktury technicznej w oparciu o warunki określone w przepisach odrębnych.

§ 16. Zasady modernizacji, rozbudowy i budowy systemów komunikacji:

- 1) układ komunikacyjny obszaru objętego planem stanowią:
 - a) droga publiczna i drogi wewnętrzne zlokalizowane poza obszarem planu;
- 2) ustala się możliwość rozbudowy systemu dróg o drogi wewnętrzne, w szczególności drogi technologiczne;
- 3) nie ustala się miejsc przeznaczonych na parkowanie pojazdów zaopatrzonych w kartę parkingową.

Rozdział 3.

Ustalenia szczegółowe dla terenu

§ 17. Dla terenu oznaczonego na rysunku planu symbolem **1G** – teren górnictwa i wydobywania ustala się:

- 1) przeznaczenie terenu:
 - a) działalność górnicza i jej obsługa związana z eksploatacją złoża węgla brunatnego Bełchatów – Pole Szczerców, jako przeznaczenie podstawowe terenu,
 - b) urządzenia wytwarzające energię z odnawialnych źródeł energii o mocy przekraczającej 500 kW – elektrownia słoneczna wraz z niezbędną infrastrukturą (magazynów energii, stacji transformatorowych oraz obiektów i urządzeń infrastruktury technicznej), jako dopuszczalne przeznaczenie terenu, po zakończeniu działalności górniczej;
- 2) zasady obsługi komunikacyjnej i w zakresie infrastruktury technicznej:
 - a) obsługa komunikacyjna zgodnie z ustaleniami § 16,
 - b) obsługa w zakresie infrastruktury technicznej zgodnie z ustaleniami § 15.
- 3) zasady kształtowania krajobrazu, parametry i wskaźniki kształtowania zabudowy oraz zagospodarowania terenu:
 - a) minimalna liczba miejsc do parkowania: 1 stanowisko na 1 teren,
 - b) miejsca przeznaczone na parkowanie pojazdów zaopatrzonych w kartę parkingową i sposób ich realizacji: nie ustala się,
 - c) intensywność zabudowy jako wskaźnik powierzchni całkowitej zabudowy w odniesieniu do powierzchni działki budowlanej:
 - minimalna: 0,001,
 - maksymalna: 0,5,
 - d) maksymalna wielkość powierzchni zabudowy w stosunku do powierzchni działki budowlanej: 0,5,
 - e) minimalny udział procentowy powierzchni biologicznie czynnej w odniesieniu do powierzchni działki budowlanej: 10%,
 - f) powierzchnie nie zajęte pod obiekty budowlane należy zachować jako biologicznie czynne, z dopuszczeniem użytkowania rolniczego,
 - g) maksymalna wysokość zabudowy: urządzenia wytwarzające energię z odnawialnych źródeł energii – ogniwa fotowoltaiczne, zabudowa towarzysząca związana z funkcjonowaniem elektrowni słonecznej: 6,0 m, obiekty infrastruktury technicznej: 6,0 m,
 - h) obowiązuje zastosowanie powłok antyrefleksyjnych na panelach fotowoltaicznych.

Rozdział 4.

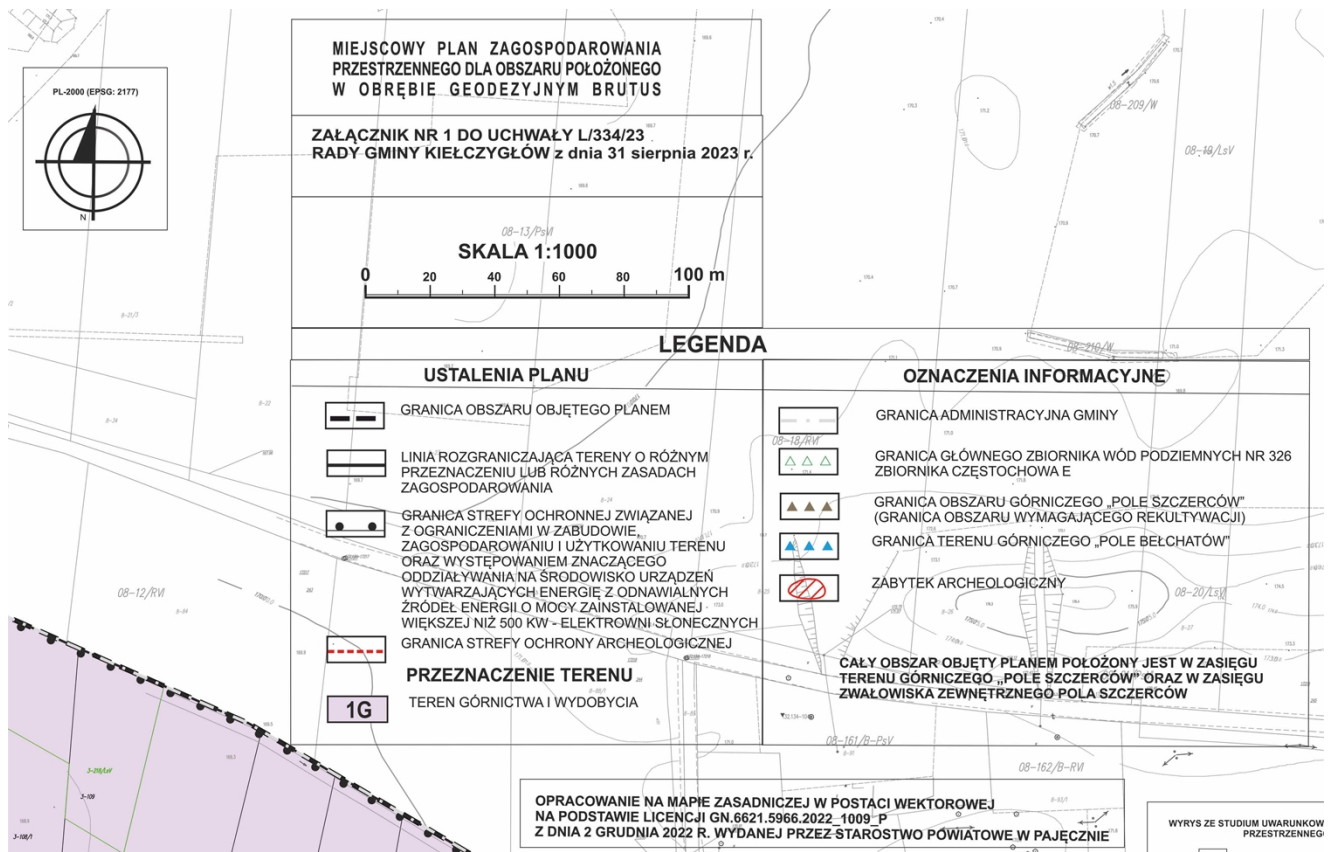
Przepisy końcowe

§ 18. Wykonanie uchwały powierza się Wójtowi Gminy Kielczygłów.

§ 19. Uchwała wchodzi w życie po upływie 14 dni od dnia ogłoszenia jej w Dzienniku Urzędowym Województwa Łódzkiego.

Przewodniczący Rady Gminy

Zenon Swędrak



WYRYS ZE STUDIUM UWARUNKOWAŃ I KIERUNKÓW ZAGOSPODAROWANIA PRZESTRZENNEGO GMINY KIEŁCZYGLÓW

 GRANICA OBSZARU OBJĘTEGO PLANEM MIEJSCOWYM

OZNACZENIA FORMALNE




 GRANICA GMINY

 GRANICA OBRĘBÓW GEODEZYJNYCH


 GRANICA OBSZARÓW WYMAGAJĄCYCH REKULTYWACJI

KOMUNIKACJA

 1902E DROGI POWIATOWE

POLITYKA FUNKCJONALNO-PRZESTRZENNA		
Oznaczenie obszaru	Funkcja podstawowa	Funkcja towarzysząca lub uzupełniająca
	1. Tereny zwalowiska zewnętrznej kopalin węgla brunatnego	
	1. Tereny leśne	
	1. Tereny przeznaczone do zalesienia	

INFRASTRUKTURA TECHNICZNA

 OBSZAR ROZMIESZCZENIA URZĄDZEŃ WYTWARZAJĄCYCH ENERGIĘ Z ODNAWIALNYCH ŹRÓDEŁ ENERGII O MOCY ZAINSTALOWANEJ WIĘKSZEJ NIŻ 500 kW WRAZ ZE STREFĄ OCHRONNĄ ZWIĄZANĄ Z OGRANICZENIAMI W ZABUDOWIE ORAZ ZAGOSPODAROWANIU I UŻYTKOWANIU TERENU - FARMY FOTOWOLTAEICZNE

SUROWCE NATURALNE ORAZ STRUKTURY ZWIĄZANE Z EKSPLOATACJĄ POWIERZCHNIOWĄ

 GRANICA TERENU GÓRNICZEGO POLE BELCHATÓW

 GRANICA TERENU GÓRNICZEGO POLE SZCZERCÓW

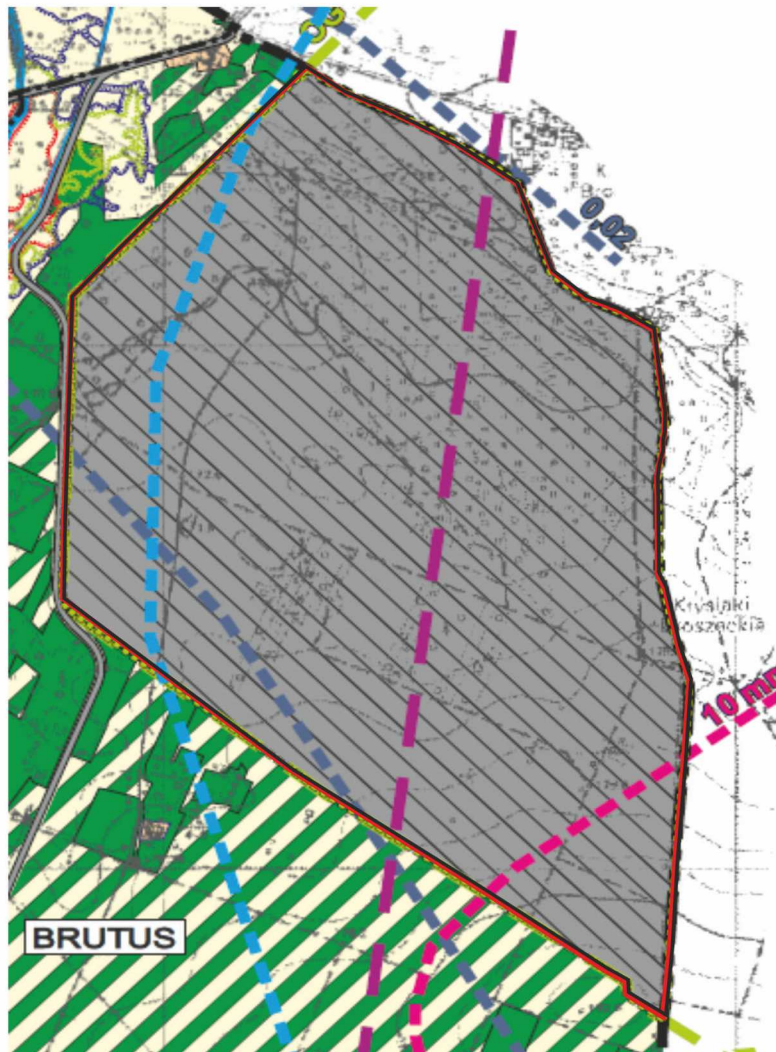
 GRANICA OBSZARU GÓRNICZEGO POLE SZCZERCÓW I

 GRANICA GŁÓWNEGO ZBIORNIKA WÓD PODZIEMNYCH ZBIORNIK CZĘSTOCHOWA (E)

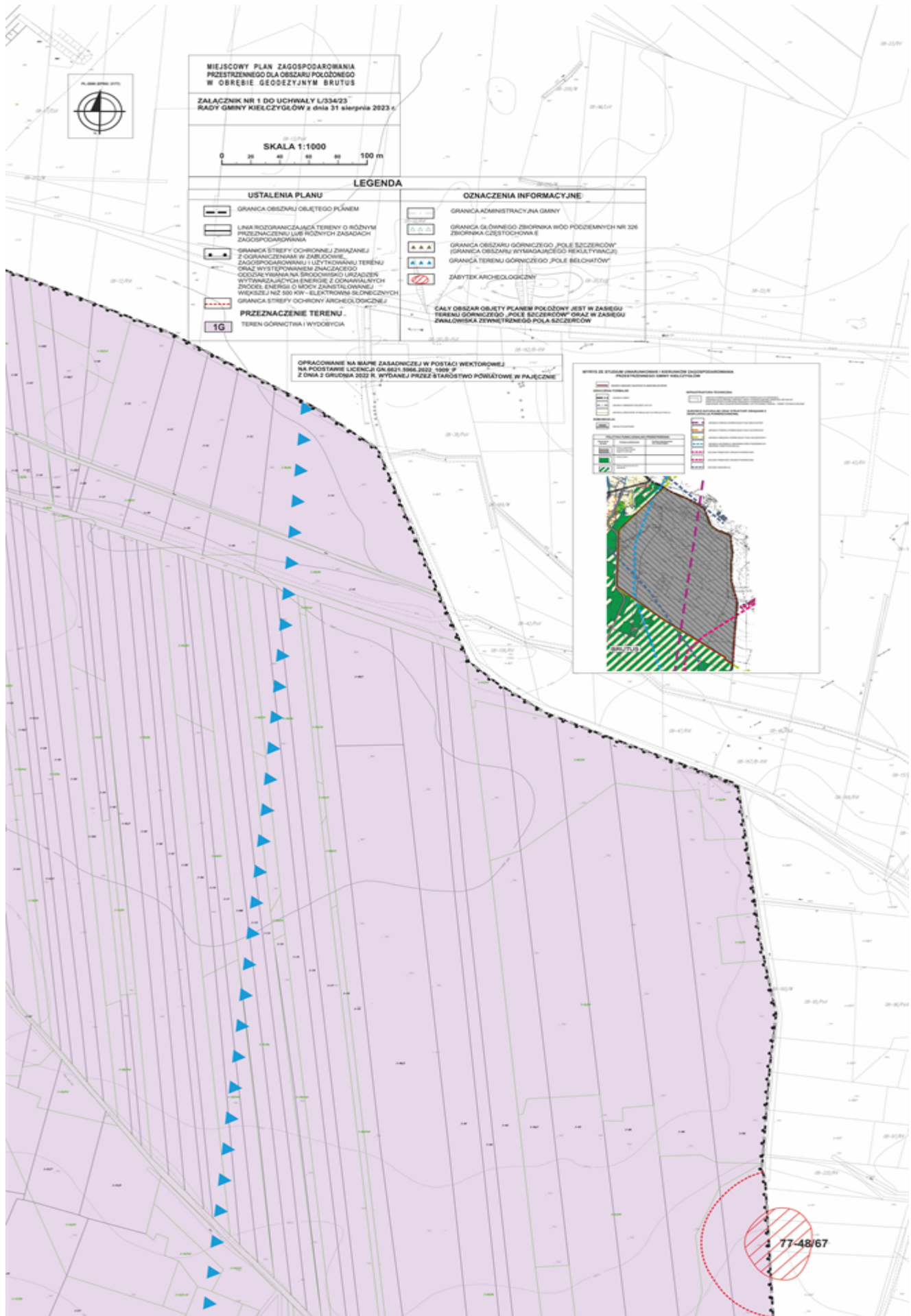
 IZOLINIA PRĘDKOŚCI DRGAŃ POWIERZCHNI

 IZOLINIA PRĘDKOŚCI DRGAŃ POWIERZCHNI

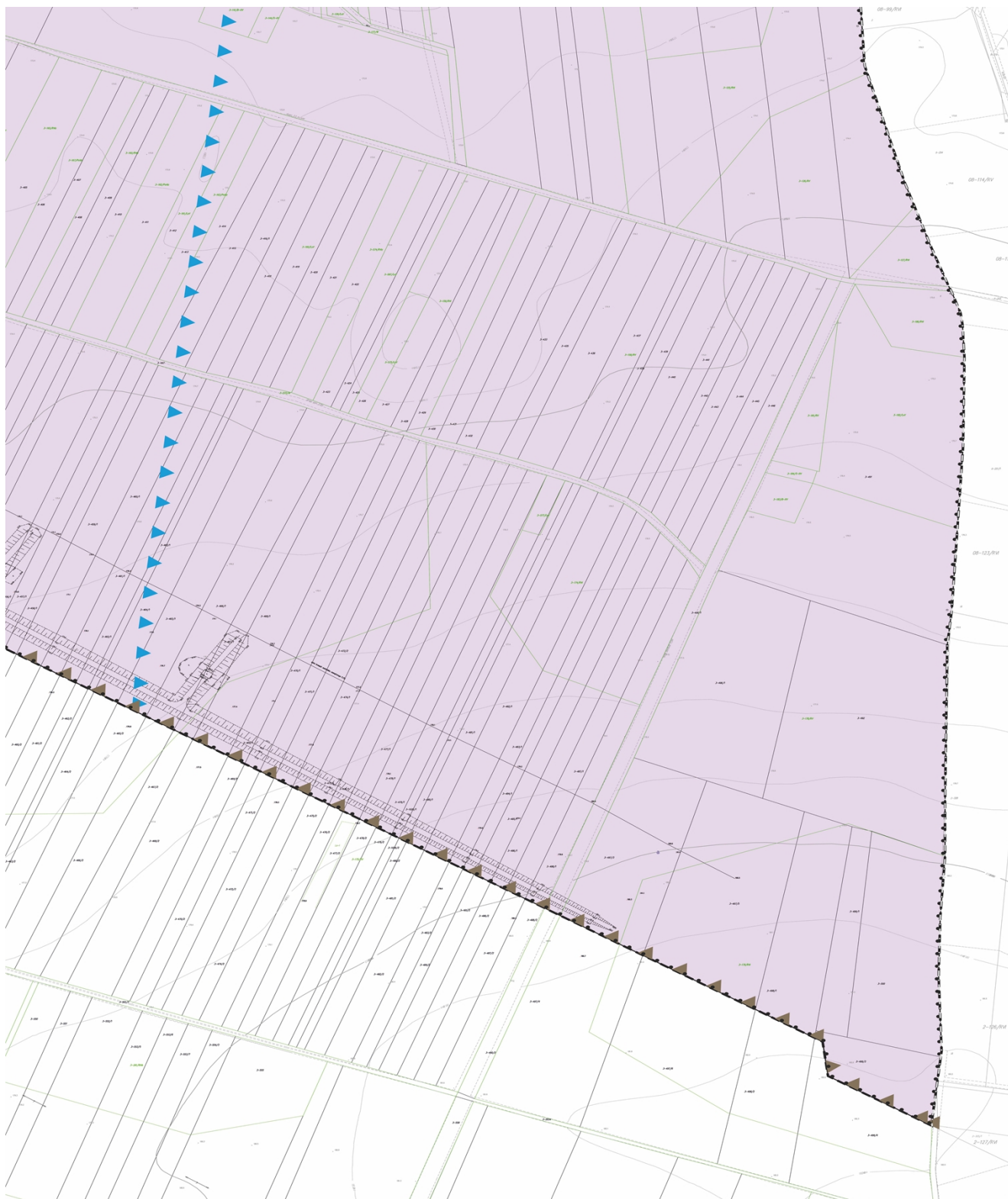
 IZOLINIA OSIADAŃ (m)











Przewodniczący Rady Gminy

Zenon Swędrak

Załącznik Nr 2 do uchwały Nr L/334/23

Rady Gminy Kielczygłów

z dnia 31 sierpnia 2023 r.

**ROZSTRZYGNIĘCIE DOTYCZĄCE SPOSOBU ROZPATRYWANIA UWAG ZGŁOSZONYCH DO
PROJEKTU PLANU**

Projekt miejscowego planu zagospodarowania przestrzennego dla obszaru położonego w obrębie geodezyjnym Brutus wraz z prognozą oddziaływania na środowisko był wyłożony do publicznego wglądu w okresie od 19 maja 2023 r. do 12 czerwca 2023 r.

Uwagi do przedmiotowych dokumentów można było składać od dnia 19 maja 2023 r. do dnia 27 czerwca 2023 r.

We wskazanym terminie nie wpłynęła uwaga.

Przewodniczący Rady Gminy

Zenon Swędrak

Załącznik Nr 3 do uchwały Nr L/334/23

Rady Gminy Kielczygłów

z dnia 31 sierpnia 2023 r.

Rozstrzygnięcie o sposobie realizacji inwestycji z zakresu infrastruktury technicznej, które należą do zadań własnych gminy oraz zasadach ich finansowania

Na podstawie art. 20 ust. 1 ustawy z dnia 27 marca 2003 r. o planowaniu i zagospodarowaniu przestrzennym (t.j. Dz. U. z 2023 r. poz. 977) oraz art. 7 ust. 1 pkt 2 i 3 ustawy z dnia 8 marca 1990 r. o samorządzie gminnym (t.j. Dz. U. z 2023 r. poz. 40, 540, 1463) Rada Gminy Kielczygłów, biorąc pod uwagę rozstrzygnięcia planu w zakresie realizacji infrastruktury technicznej, stwierdza, iż dla celów realizacji przedmiotu planu, nie zostaną wywołane bezpośrednio nowe zadania inwestycyjne, które należą do zadań własnych gminy, wobec czego nie uwzględnia się wydatków z tym związanych.

Przewodniczący Rady Gminy

Zenon Swędrak

Załącznik Nr 4 do uchwały Nr L/334/23

Rady Gminy Kiełczygłów

z dnia 31 sierpnia 2023 r.

Zalacznik4.gml

Dane przestrzenne, o których mowa w art. 67a ust. 3 i 5 ustawy z dnia 27 marca 2003 r. o planowaniu i zagospodarowaniu przestrzennym (j.t. Dz.U. z 2020 r. poz. 293 z późn. zm.) ujawnione zostaną po kliknięciu w ikonę