

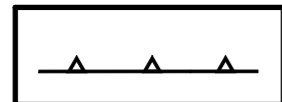

**MIEJSCOWY PLAN ZAGOSPODAROWANIA PRZESTRZENNEGO
DLA OBSZARU POŁOŻONEGO W OBRĘBIE GEODEZYJNYM CHORZEW**

**ZAŁĄCZNIK NR 1 DO UCHWAŁY NR
RADY GMINY KIEŁCZYGLÓW z dnia**

USTALENIA PLANU



**GRANICA OBSZARU OBJĘTEGO PLANEM
LINIA ROZGRANICZAJĄCA TERENY O RÓŻNYM
PRZEZNACZENIU LUB RÓŻNYCH
ZASADACH ZAGOSPODAROWANIA**



NIEPRZEKRACZALNA LINIA ZABUDOWY

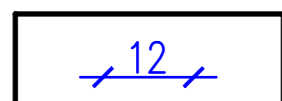


TEREN WODOCIĄGÓW



TEREN KOMUNIKACJI DROGOWEJ WEWNĘTRZNEJ

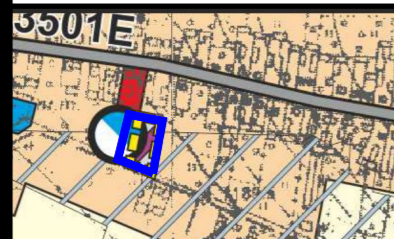
OZNACZENIA INFORMACYJNE



LINIE WYMIAROWE [m]

**WYRYS ZE STUDIUM UWARUNKWAŃ I KIERUNKÓW
ZAGOSPODAROWANIA PRZESTRZENNEGO GMINY KIEŁCZYGLÓW**

**GRANICA OBSZARU
OBJĘTEGO PLANEM**



POLITYKA FUNKCJONALNO-PRZESTRZENNĄ

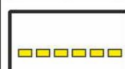
Oznaczenie obszaru	Funkcja podstawowa	Funkcja towarzysząca lub uzupełniająca
	1. Tereny zabudowy zagrodowej 2. Tereny zabudowy mieszkaniowej jednorodzinnej	1. Tereny zabudowy usługowej
	1. Tereny rolne	
	1. Tereny zabudowy usługowej	1. Tereny zieleni urządzonej
	1. Tereny urządzeń i obiektów infrastruktury technicznej	
	1. Tereny wód powierzchniowych	



PROJEKTOWANE
UJĘCIA WODY



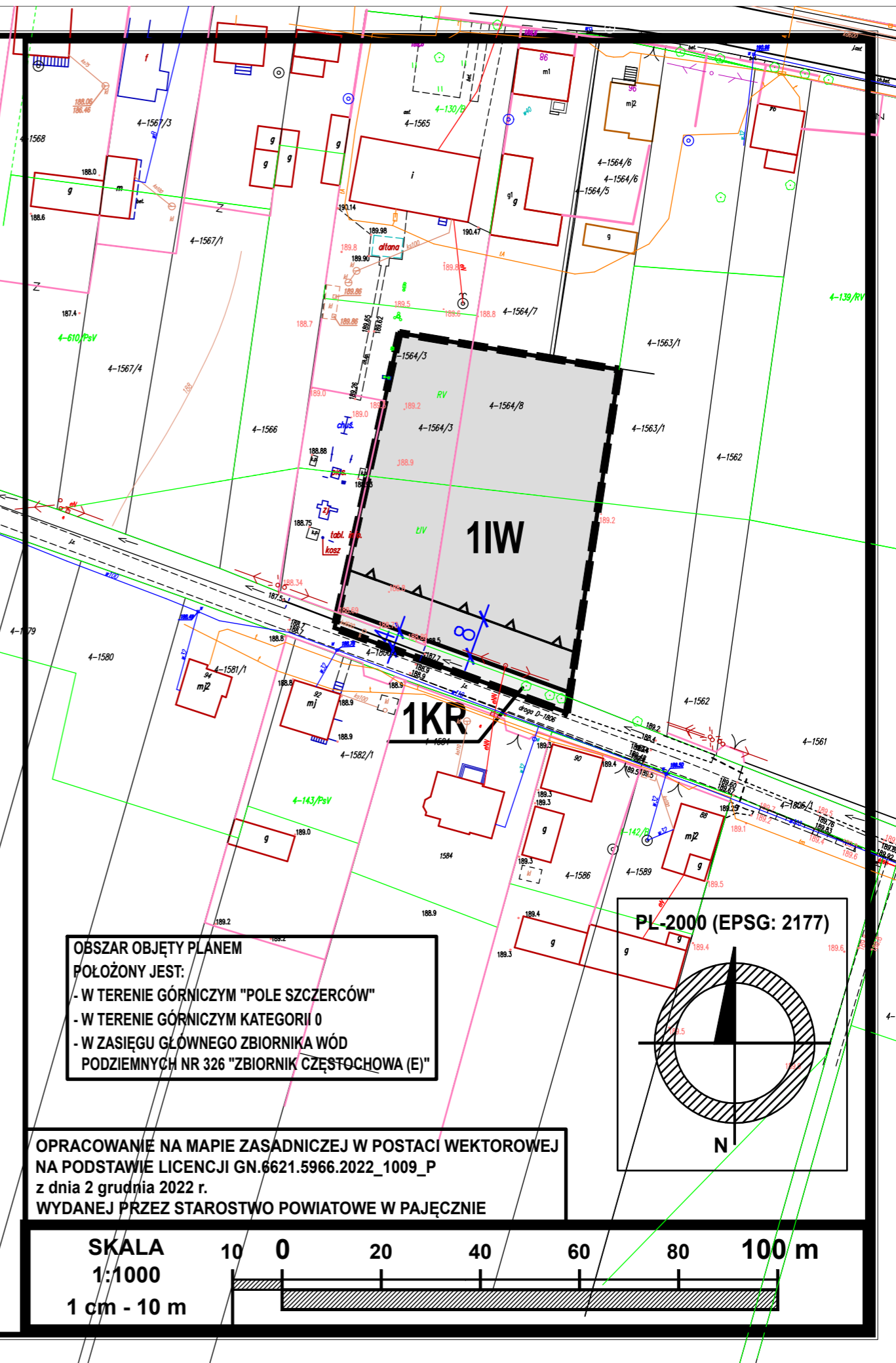
GRUNTY ZDRENOWANE



GRANICA OBSZARÓW
WYMAGAJĄCYCH ZMIANY
PRZEZNACZENIA
GRUNTÓW ROLNYCH
I LEŚNYCH NA CELE
NIEROLNICZE I NIELEŚNE



DROGI POWIATOWE



**OBSZAR OBJĘTY PLANEM
POŁOŻONY JEST:**
- W TERENIE GÓRNICZYM "POLE SZCZERCÓW"
- W TERENIE GÓRNICZYM KATEGORII 0
- W ZASIĘGU GŁÓWNEGO ZBIORNIKA WÓD
PODZIEMNYCH NR 326 "ZBIORNIK CZĘSTOCHOWA (E)"

**OPRACOWANIE NA MAPIE ZASADNICZEJ W POSTACI WEKTOROWEJ
NA PODSTAWIE LICENCJI GN.6621.5966.2022_1009_P
z dnia 2 grudnia 2022 r.
WYDANEJ PRZEZ STAROSTWO POWIATOWE W PAJĘCZNIE**

