


**MIEJSCOWY PLAN ZAGOSPODAROWANIA PRZESTRZENNEGO
DLA OBSZARU POŁOŻONEGO W OBRĘBIE KIEŁCZYGLÓW OKUPNIKI**

**ZAŁĄCZNIK NR 1 DO UCHWAŁY NR
RADY GMINY KIEŁCZYGLÓW z dnia**

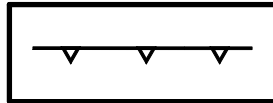
USTALENIA PLANU



GRANICA OBSZARU OBJĘTEGO PLANEM



**LINIA ROZGRANICZAJĄCA TERENY O RÓŻNYM
PRZEZNACZENIU LUB RÓŻNYCH
ZASADACH ZAGOSPODAROWANIA**



NIEPRZEKRACZALNA LINIA ZABUDOWY

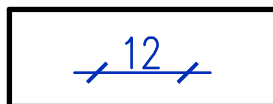


**TEREN ZABUDOWY MIESZKANIOWEJ
JEDNORODZINNEJ LUB USŁUG**



TEREN DROGI DOJAZDOWEJ

OZNACZENIA INFORMACYJNE

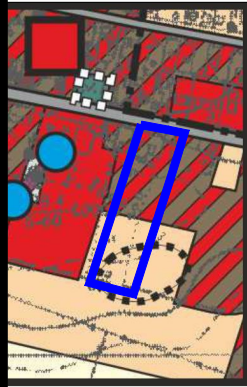


LINIE WYMIAROWE [m]



STANOWISKO ARCHEOLOGICZNE

WYRYS ZE STUDIUM UWARUNKOWAŃ I KIERUNKÓW ZAGOSPODAROWANIA PRZESTRZENNEGO GMINY KIEŁCZYGLÓW



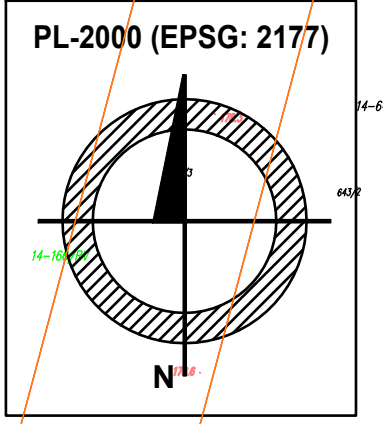
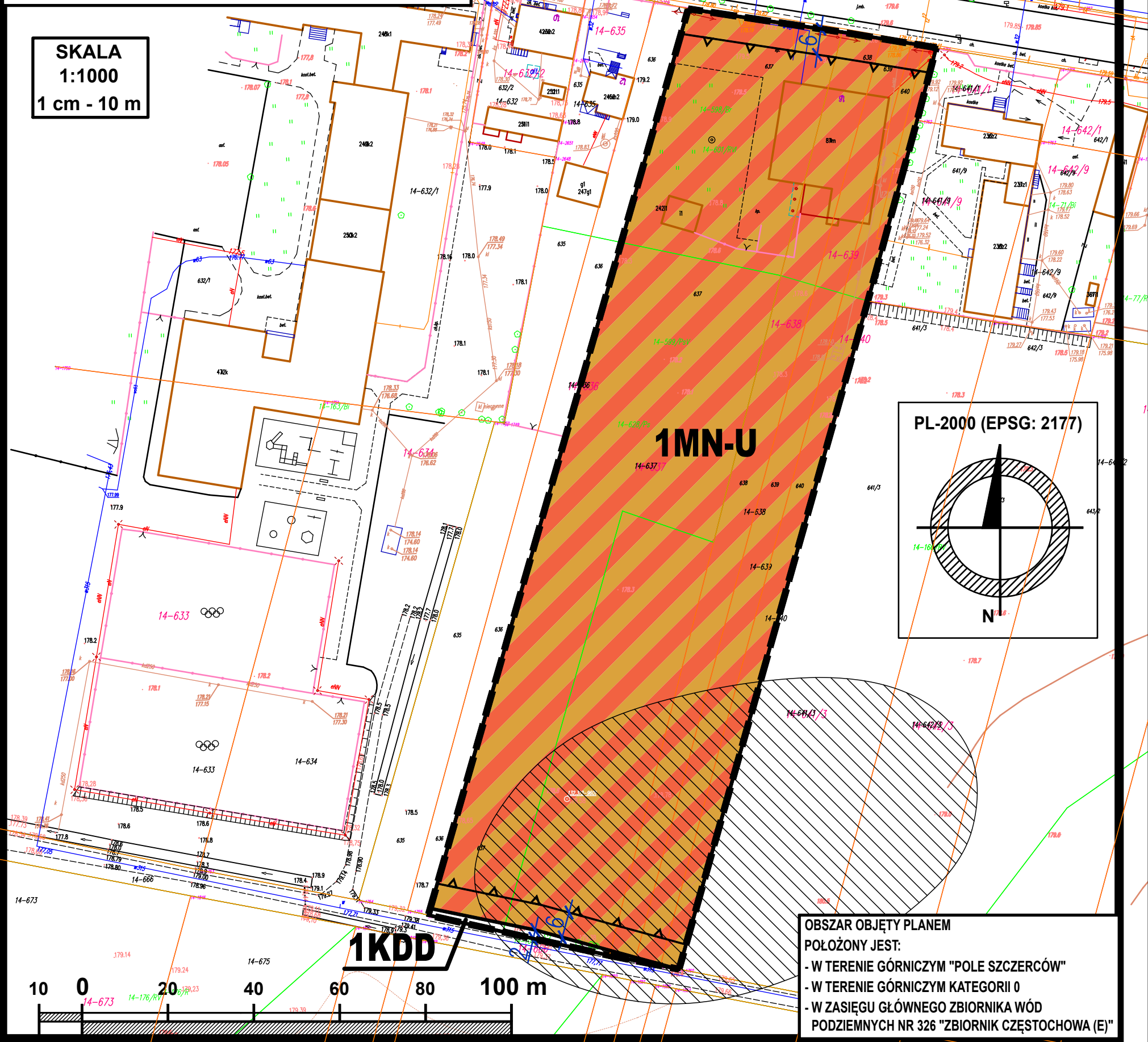
	1902E DROGI POWIATOWE
	109114E DROGI GMINNE
	STANOWISKA ARCHEOLOGICZNE
	GRANICA OBSZARÓW PRZESTRZENI PUBLICZNEJ
	OBIEKTY ARCHYTEKTONICZNE UJĘTE W GMINNEJ EWIDENCJI ZABYTKÓW
	STUDNIE WCHODZĄCE W SKŁAD KOMUNALNEGO UJĘCIA WODY
	GRANICA OBRĘBÓW GEODEZYJNYCH

POLITYKA FUNKCJONALNO-PRZESTRZENNĄ

Oznaczenie obszaru	Funkcja podstawowa	Funkcja towarzysząca lub uzupełniająca
	1. Tereny zabudowy mieszkaniowo-usługowej	
	1. Tereny zabudowy usługowej	1. Tereny zieleni urządzonej
	1. Tereny zabudowy zagrodowej 2. Tereny zabudowy mieszkaniowej jednorodzinnej	1. Tereny zabudowy usługowej
	1. Tereny rolne	
	1. Tereny urządzeń i obiektów infrastruktury technicznej	
	1. Tereny zieleni urządzonej	1. Tereny zabudowy usługowej

OPRACOWANIE NA MAPIE ZASADNICZEJ W POSTACI WEKTOROWEJ
NA PODSTAWIE LICENCJI GN.6621.2385.2023_1009_P
z dnia 26 czerwca 2023 r.
WYDANEJ PRZEZ STAROSTWO POWIATOWE W PAJĘCZNI

**SKALA
1:1000
1 cm - 10 m**



**OBSZAR OBJĘTY PLANEM
POŁOŻONY JEST:**
- W TERENIE GÓRNICZYM "POLE SZCZERCÓW"
- W TERENIE GÓRNICZYM KATEGORII 0
- W ZASIĘGU GŁÓWNEGO ZBIORNIKA WÓD
PODZIEMNYCH NR 326 "ZBIORNIK CZĘSTOCHOWA (E)"